

LHUIS

En février 1992, le téléphone sonna au siège de HOT ROC annonçant une catastrophe... La falaise de Seillonnaz était interdite pour 5 longs mois... rien n'était possible... aucun compromis. Le faucon de Seillonnaz, surveillé nuit et jour par le F.I.R et la F.R.A.P.N.A, nous chassait du paradis grimpesque jusqu'à l'été...

La renégociation des interdictions n'était pas encore à l'ordre du jour, et les gardes locaux des Eaux et Forêts, armés d'impressionnantes pétoires et d'un arsenal répressif très lourd (4000F d'amende, confiscation du véhicule, 30 ans incompressibles... le bagne.. la guillotine...!) firent de nous des écologistes convaincus.

A l'examen un peu tardif, nous l'admettons, de l'arrêté de protection de biotope énumérant la longue liste des 90 falaises de l'Ain interdites à cette époque du 15 février au 15 juin, Eric Revolte, découvrit que les rochers de Lhuis n'étaient pas concernés. Moins haute que Crept sa voisine, cette falaise n'apparaissant pas sur la carte I.G.N... avait échappé à l'implacable recensement de l'époque.

Avec la complicité de Robert Gaillot et Jean-Cristophe Berrard, Eric Revolte lança donc l'équipement de cette falaise. La marche d'approche est un peu longue mais l'escalade est intéressante sur un rocher excellent. Le niveau est assez élevé et les points parfois "espacés"... Une falaise peu fréquentée, pour ceux qui cherchent le calme.

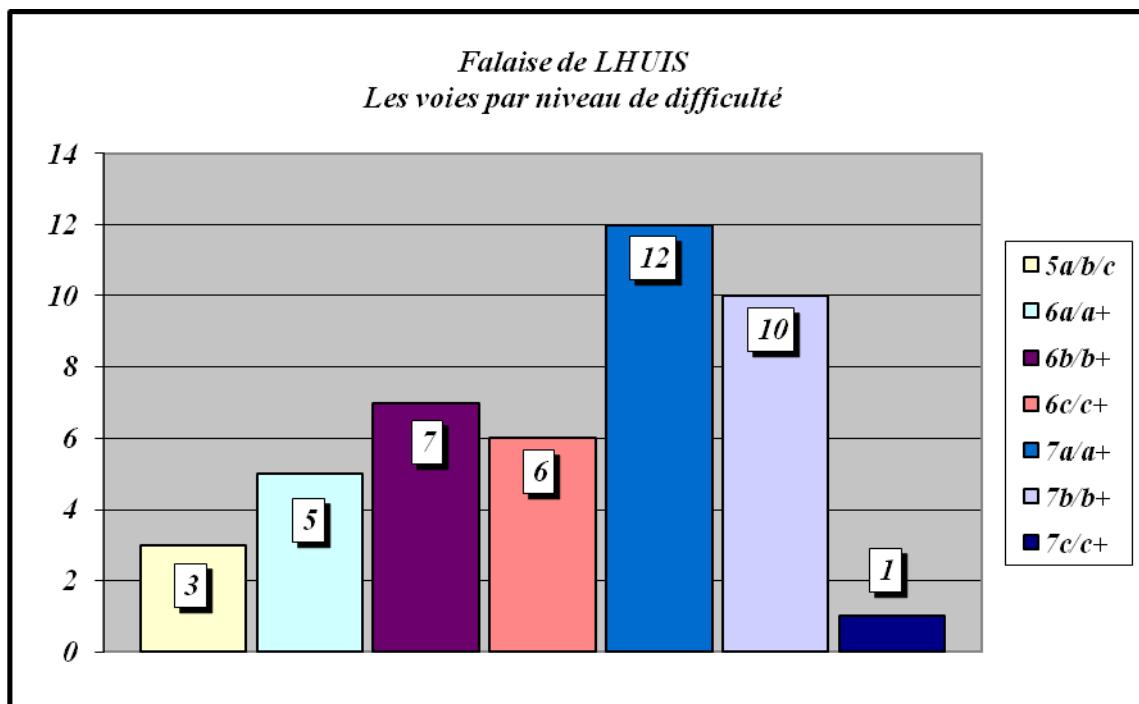
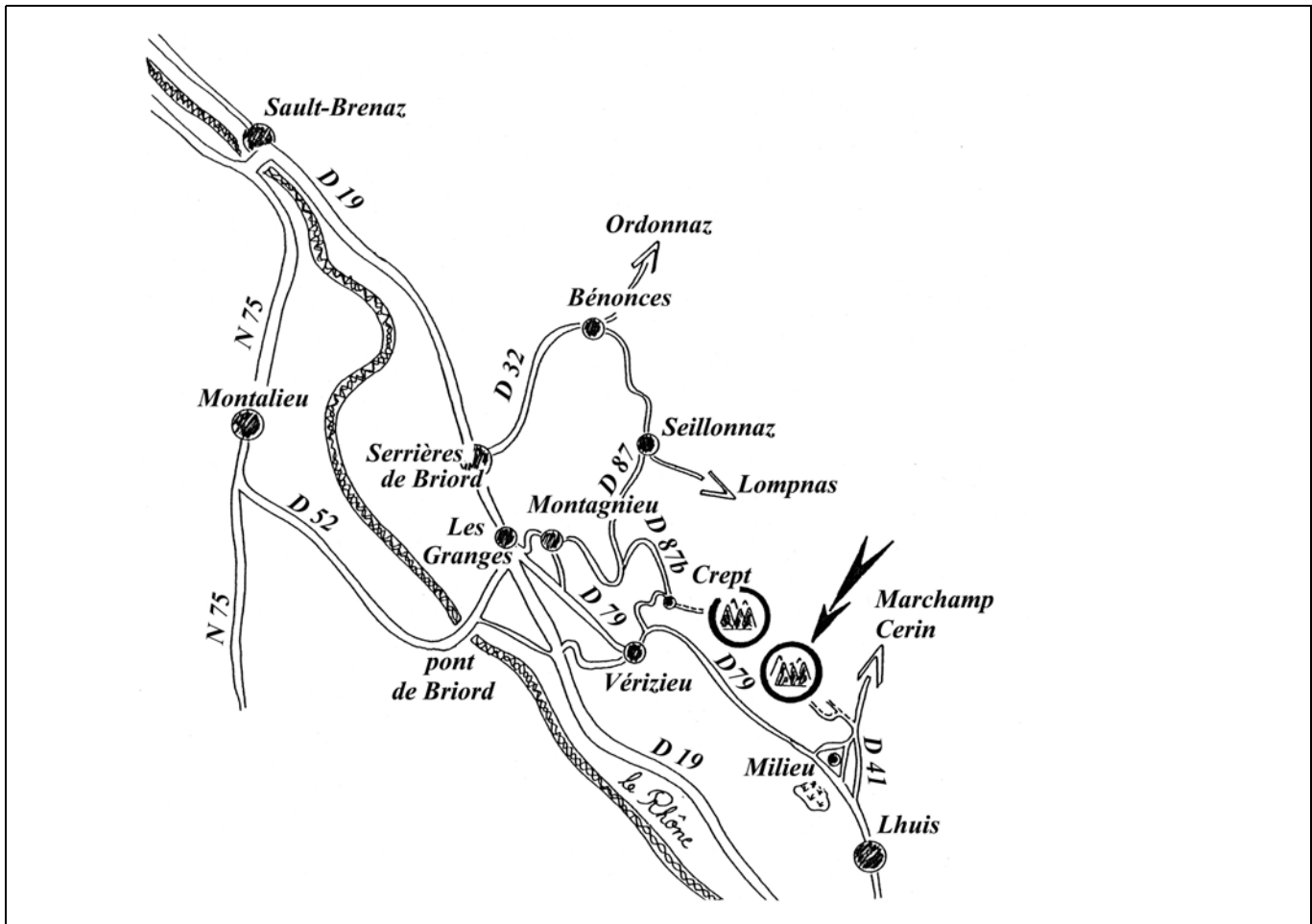
Attention, le nouvel arrêté de protection de biotope frappe les falaises à gauche de celle équipée. Les nouvelles réglementations sont: Interdiction du 1^{er} janvier au 31 juillet... autant dire qu'une falaise soumise à ce régime devient purement anecdotique! Il n'y a donc plus de possibilités d'équipement de voies nouvelles en dehors du secteur existant.

Depuis le dernier topo, aucune voie nouvelle au secteur principal, car nous évoluons sur des terrains privés. Nous avons donc décidé, de ne pas étendre ce site en équipant des voies faciles... ce qui aurait entraîné une fréquentation importante. Par contre nous mentionnons dans cet ouvrage le secteur de la grotte de l'écureuil équipé par la famille Ducolomb. Petite falaise située sous le village de Lhuis, elle est équipée pour permettre l'apprentissage de l'escalade en tête. Voir leur site web pour avoir plus d'informations <http://pagesperso-orange.fr/lesduc/> .

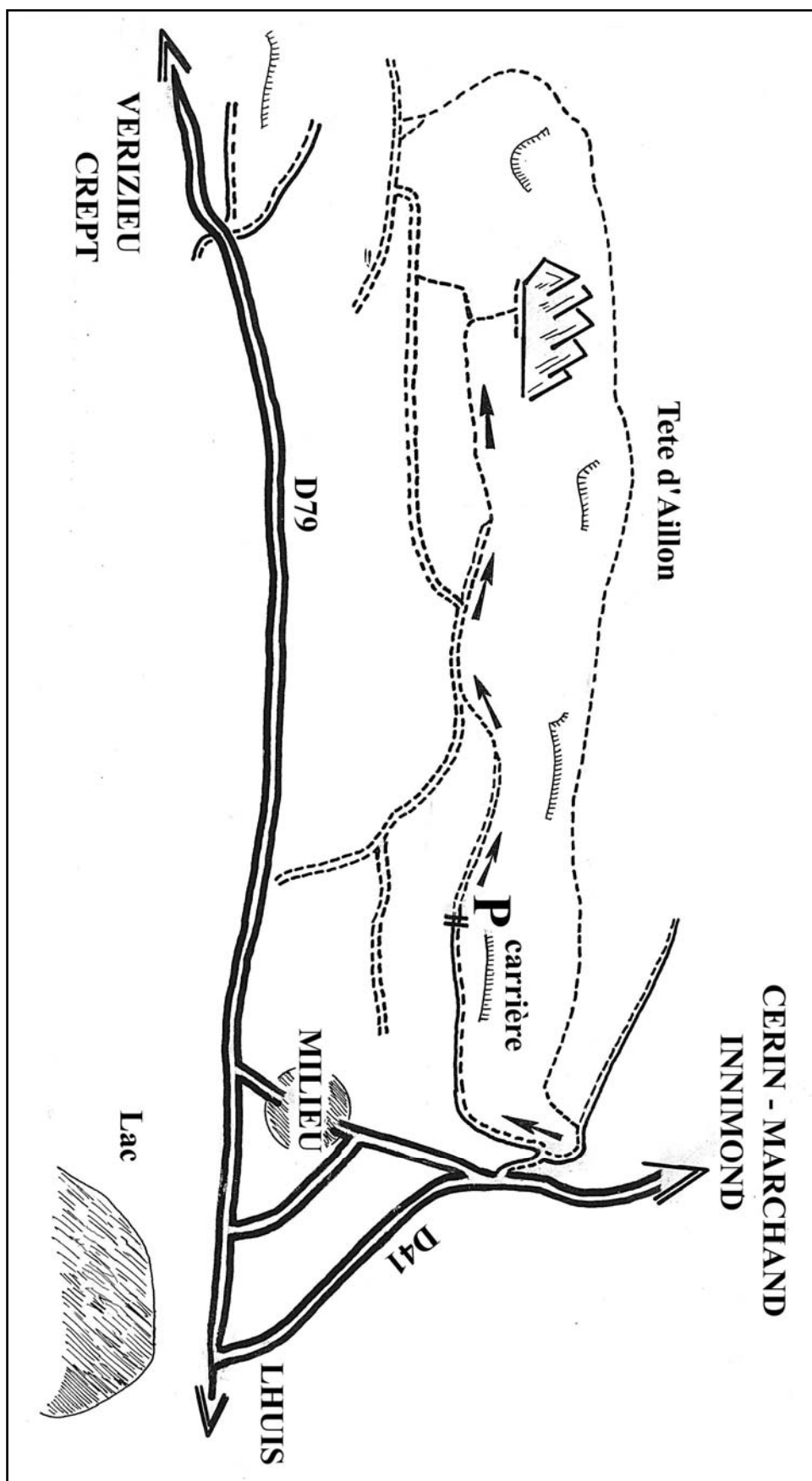
Particulièrement sur ces deux sites, comportez vous en grimpeur responsable (pas de déchets, pas de dégâts, pas de parking gênant).

HOT-ROC



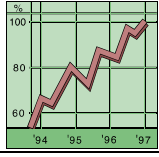

Accès routier à la falaise de L'HUIS



Accès local à la falaise de LHUIS



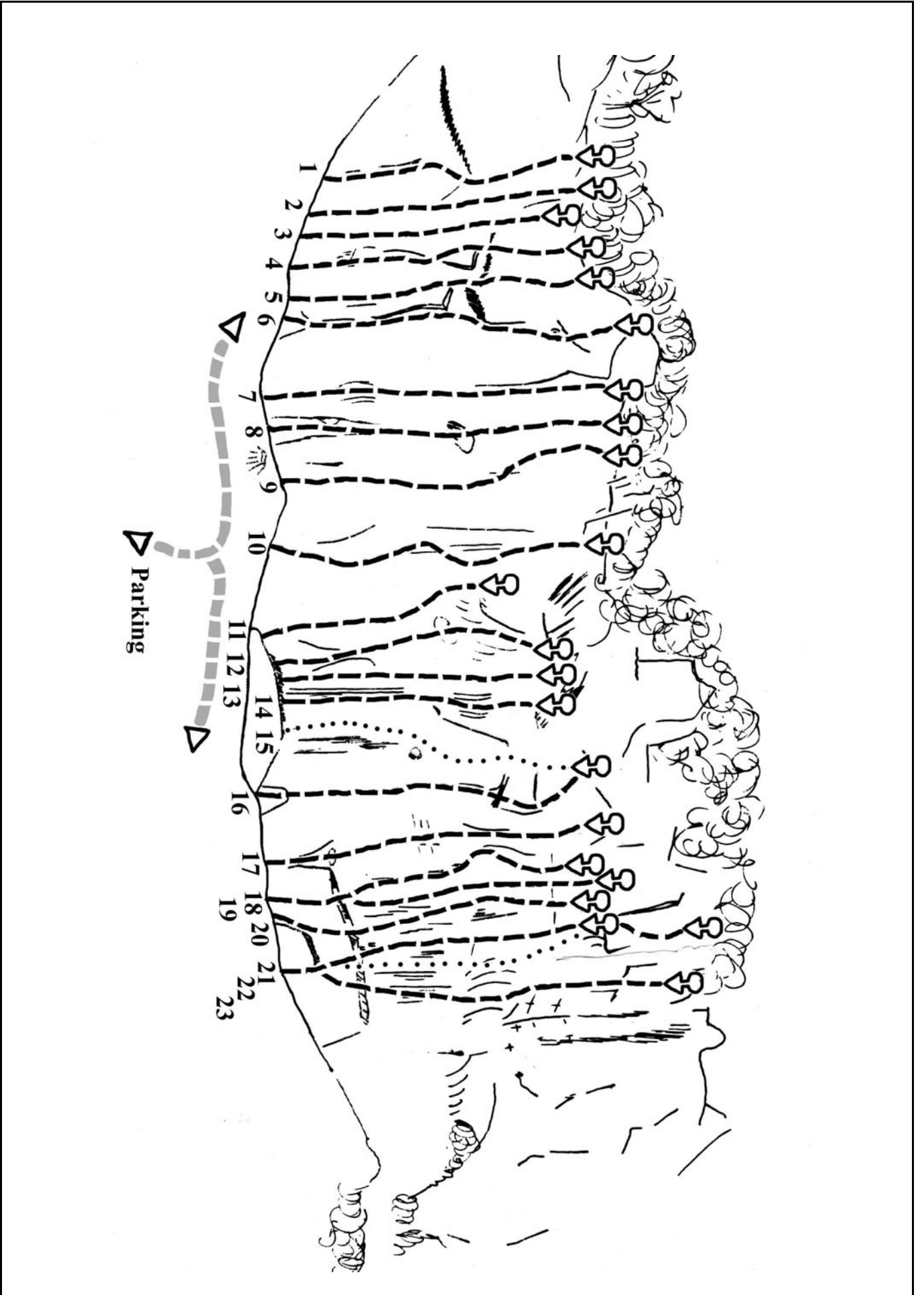
Secteur " LHUIS "

			
S	25/30m	6b - 7b+	Tranquillité assurée


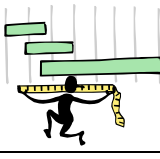
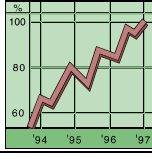

De gauche à droite :

<p>1: ARLETTE IT BE</p> <p>2: RESURGENCE</p> <p>3: TOUT CA POUR CA</p> <p>4: TAMURELEAU</p> <p>5: FABULOUS TROUVADOR</p> <p>6: LOBEDUGOAL</p> <p>7: QUARTIER DES HAUTES PEINES</p> <p>8: TUMULUS</p> <p>9: SHAMBALA</p> <p>10: MARQUIS DES ANTIPODES</p> <p>11: HELICO PRESTO</p> <p>12: GRANDE DEROUTE</p> <p>13: TERMINUS MANDAROM</p> <p>14: OSCOUARD</p> <p>15:</p> <p>16: LES MOUTARDS D'ABORD</p> <p>17: SORCIER POURRI</p> <p>18: JOLI PLAT DOS</p> <p>19: AVATAR DE SYNTHESE</p> <p>20: PIQUE DE FACE</p> <p>21: TROGLOEXPROPRIO</p> <p>22:</p> <p>23: MEKTOUB</p>	<p>6b J-C. Berrard</p> <p>6b R. Gaillot</p> <p>6b+ J-C. Berrard</p> <p>7a+ E. Revolle</p> <p>7b E. Revolle</p> <p>7a+ E. Revolle</p> <p>7b Lahoz / Revolle</p> <p>6c+ J-C. Berrard</p> <p>7b+ P. Lahoz</p> <p>7b J-C. Berrard</p> <p>7a J-C. Berrard</p> <p>7a E. Revolle</p> <p>7a+ J-C. Berrard</p> <p>6c+ E. Revolle</p> <p>7a+ E. Revolle</p> <p>7b+ E. Revolle</p> <p>7b E. Revolle</p> <p>7b J-C. Berrard</p> <p>7b+ E. Revolle</p> <p>7a E. Revolle</p> <p>7a J-C. Berrard</p>
---	--

Les voies 15 et 22 sont des lignes évidentes, qui furent des projets envisagés à l'époque du 1^{er} topo, par Jean-Christophe BERRARD et Eric REVOLLE. Aucun équipement n'ayant été commencé, nous les signalons néanmoins, afin de donner des idées à d'autres équipeurs.



La Grotte de l'ÉCUREUIL

			
S/O	15/20m	5b – 7c+	secteur initiation

Dans Lhuis, en venant de Groslée, passer sous l'église, devant la boucherie et devant le bureau de tabac, passer le petit pont sur le ruisseau et prendre en face, la route qui mène au site en passant sous un grand poulailler puis 1.5 km. plus loin devant l'ancienne décharge. Le goudron s'arrête ici.

Continuer le chemin sur encore 1 km, jusqu'à une carrière (sur la droite), se garer à gauche sans gêner l'accès des exploitants. A pied, prendre le chemin qui monte à gauche de la carrière, la falaise est visible plus haut. Au bout de 100m, quitter le sentier large pour monter à droite, prendre un itinéraire plus discret à travers les buis. Durée ... 7mn.

Les voies sont surprotégées pour l'apprentissage en tête. Le pied est très aménagé pour les jeunes enfants. Bonne grimpe et discrétion. Ensoleillé l'après-midi, pied des voies ombragé.

Croquis et infos actualisées : <http://perso.wanadoo.fr/lesduc/>

Par ordre sur la falaise de gauche à droite : hauteur :15-20 m.

Petit pinceau	5 B
Maxi mousse	5 C+
Mini prises	6 B
Coup de main	6 B
Points : trop n'en faut	6 A
Légende d'automne	6 C
Passionata	6 C
Hot Club, Bad Roc	7 A+
Lombalgie	7 A+
Ventilator	6 B
Coup de piochon	6 C
Equipator	NR (bloc)
Miss tiques	6 A+ (bloc)
Vol de cordes...	6 A+ (bloc)
Canicule 2003	6 B (bloc)
Soliterres	5 C
Bobo tête (variante, finit à droite)	6 A
Les jolies choses	6 A
Dur en dalle	6 B+/ 6C
Prise de tête	7 A+
Feuille de chêne	7 A+/7 B
Danse avec les clous	7 C+
Pas sans toit	NR
Hé Claire !	7A
Le vol du lézard	7b+/7c